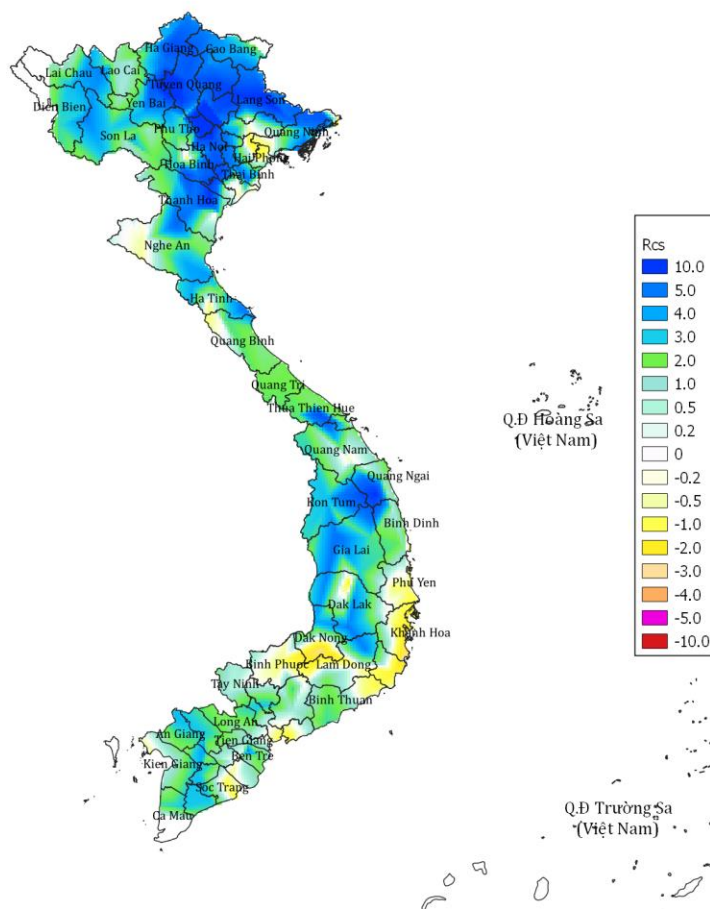


Số: /KHIT-DBQG

Hà Nội, ngày 01 tháng 6 năm 2022

Bản tin dự báo, cảnh báo hạn khí tượng tại các vùng trên cả nước từ ngày 01-30/6/2022

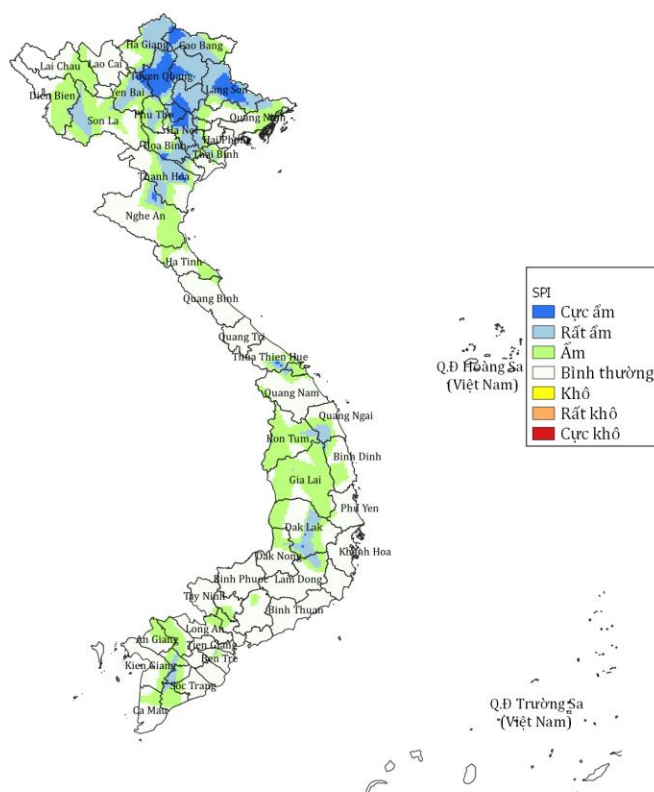
I. Trạng thái hiện tại



Hình 1: Bản đồ phân bố chuẩn sai mưa (mm/ngày) từ ngày 01-31/5/2022 (hiệu số của lượng mưa và lượng mưa trung bình nhiều năm cùng thời kỳ). Giá trị dương (gam màu xanh) là điều kiện ẩm ướt, giá trị âm (gam màu đỏ) biểu thị điều kiện hạn mưa

Theo bản đồ chuẩn sai mưa trong thời kỳ từ ngày 01-31/5/2022 có thể thấy lượng mưa trên cả nước trong thời kỳ này phổ biến cao hơn TBNN từ 2-3mm/ngày, khu vực vùng núi Bắc Bộ và Bắc Tây Nguyên cao hơn từ 4-5mm/ngày; đặc biệt tại các tỉnh khu vực Việt Bắc, Đông Bắc và Đồng Bằng có lượng mưa cao hơn TBNN từ 5-10mm/ngày. Một vài nơi vùng núi các tỉnh Bắc Trung Bộ và khu vực các tỉnh Phú Yên, Khánh Hòa, Nam Tây Nguyên là có

lượng mưa thiếu hụt nhẹ so với TBNN từ 1-2mm/ngày. Để xem xét chi tiết hơn về điều kiện hạn hán, có thể xem xét thêm về chỉ số mưa chuẩn hóa (Standardized Precipitation Index - SPI) ở hình dưới (Hình 2).



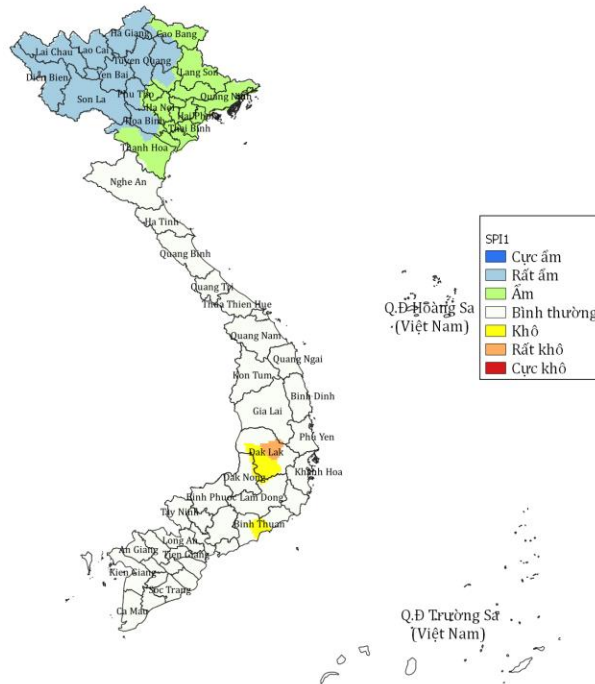
Hình 2: Chỉ số SPI biểu thị điều kiện khô hạn hay ẩm ướt từ ngày 01-31/5/2022. Điều kiện khô hạn (gam màu vàng – đỏ), điều kiện ẩm ướt (gam màu xanh)

Do phân bố lượng mưa như phân tích ở trên, có thể thấy trong thời kỳ 01-31/5/2022, tại Bắc Bộ đã có trạng thái ẩm đến rất ẩm, vùng Việt Bắc có trạng thái cực ẩm, khu vực Tây Nguyên và vài nơi tại Nam Bộ cũng xảy ra tình trạng ẩm. Các khu vực khác ở trạng thái bình thường.

II. Cảnh báo, dự báo điều kiện khô hạn

- Thời kỳ từ ngày 01-15/6/2022

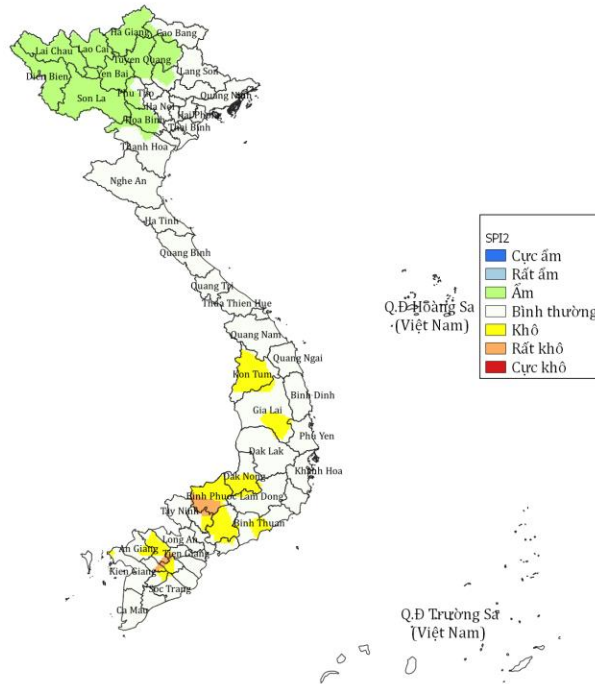
Dự báo trong nửa đầu tháng 6/2022, ở khu vực Bắc Bộ và Thanh Hóa phổ biến ở tình trạng ẩm, đặc biệt tại khu vực vùng núi rất ẩm. Trong khi đó, ở khu vực Trung Bộ và Nam Bộ ở trạng thái bình thường, cục bộ có nơi có thể xuất hiện hạn ở tại các tỉnh Bình Thuận, Đắk Lắk nhưng mức độ khô hạn nhẹ.



Hình 3: Chỉ số SPI đánh giá tình trạng ẩm ướt và khô hạn giai đoạn từ 01-15/6/2022. Gam màu xanh là điều kiện ẩm, gam màu vàng – đỏ là điều kiện khô hạn

- Thời kỳ từ ngày 16-30/6/2022

Trong thời kỳ này, trên khu vực Bắc Bộ có mức độ ẩm xu hướng giảm, chỉ duy trì ở các tỉnh vùng núi nhưng mức độ ẩm có giảm bớt. Khu vực Trung Bộ và Nam Bộ vẫn phổ biến ở trạng thái bình thường, hạn xảy ra vẫn chỉ ở diện cục bộ, nhưng số điểm bị hạn có gia tăng hơn thời kỳ nửa đầu tháng 6; đặc biệt ở tại tỉnh Bình Phước có điểm rất khô hạn.



Hình 4: Chỉ số SPI đánh giá tình trạng ẩm ướt và khô hạn giai đoạn từ 16-30/6/2022. Gam màu xanh là điều kiện ẩm, gam màu vàng – đỏ là điều kiện khô hạn

Kết luận: Dự báo trong tháng 6/2022, ở khu vực Bắc Bộ và Thanh Hóa phổ biến ở tình trạng ẩm, đặc biệt tại khu vực vùng núi rất ẩm vào thời kỳ nửa đầu tháng 6. Sang nửa cuối tháng 6, khu vực này có mức độ ẩm xu hướng giảm, chỉ duy trì ở các tỉnh vùng núi nhưng mức độ ẩm có giảm bớt. Trong khi đó, ở khu vực Trung Bộ và Nam Bộ ở trạng thái bình thường, cục bộ có nơi xuất hiện hạn, với số điểm bị hạn có gia tăng hơn vào thời kỳ nửa đầu tháng 6; đặc biệt ở tại tỉnh Bình Phước có điểm rất khô hạn.

Bản tin cảnh báo và dự báo hạn khí tượng tiếp theo được phát vào ngày 15/6/2022.

Điện thoại liên hệ: 84-24-32673199 - số máy lẻ 704

Dự báo viên: Đỗ Thị Thanh Thủy

PHÒNG DỰ BÁO KHÍ HẬU